

Limiti amministrativi

04_Elemento idrico


IGM 1958-65

1

Numero di Horton - Strahler

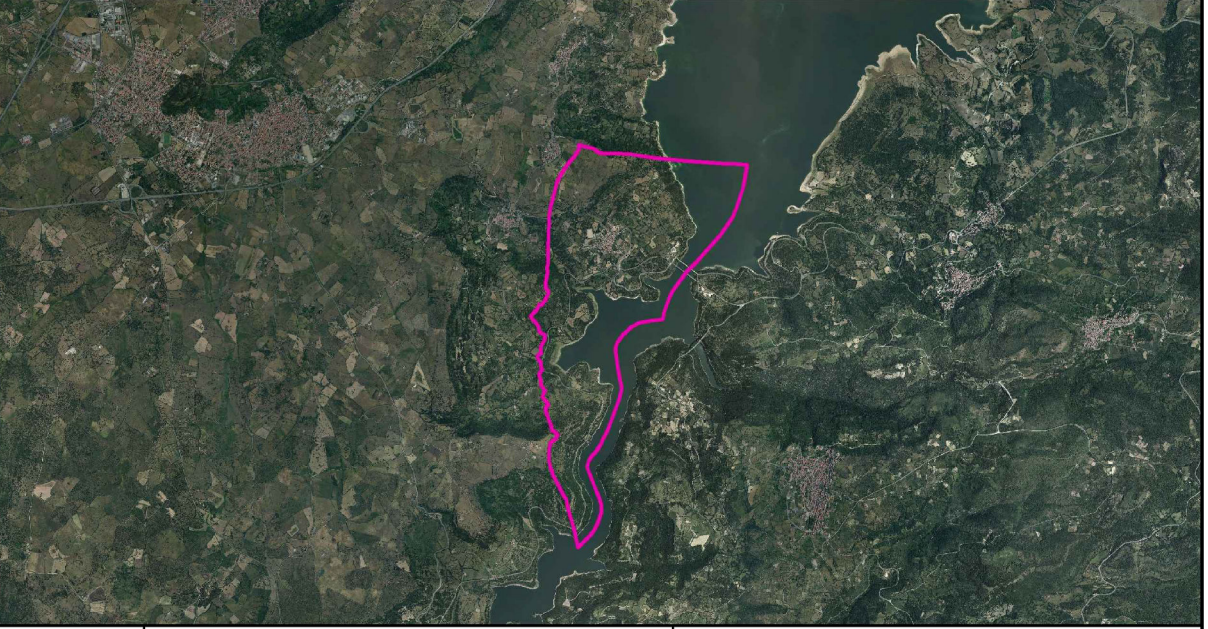
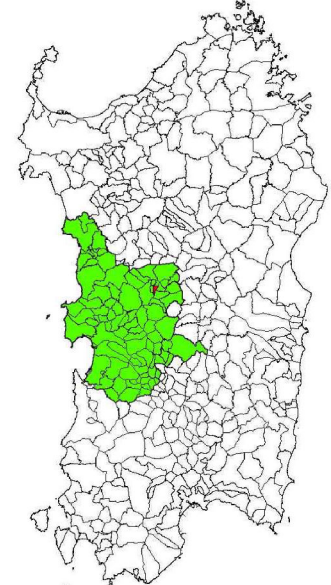
LEGENDA

Reticolo Base (04_Elemento idrico+IGM 1958-65)



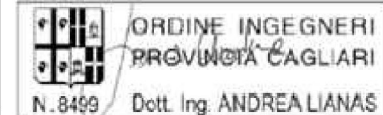




COMUNE DI TADASUNI

Provincia di Oristano
Via San Michele snc, 09080, Tadasuni (OR)



STUDIO DI ASSETTO IDROGEOLOGICO - IN CONFORMITÀ
AGLI ARTICOLI 8 E 37 DELLE NTA DEL PAI

<div><div><div><div>Sede Operativa: Via Michelangelo n. 17/C, 09023, Monastir (SU) Tel. 070-4619002 info@geologika.eu - geologika@pec.it</div><div><div>GEOLOGIKA srls S.L. Via Delfin 20 09039 Sennariedda (SU) S.O.P. Via Michelangelo 17/C Monastir (SU) Tel. 348 5425302 - 328 1894466 CF/P.IVA 03612320923</div></div></div></div><div><div><div><div>Geol. Fabrizio Callai</div><div>Geol. Fabio Fanelli</div></div></div><div><div><div><div>Ing. Andrea Lianas</div></div></div><div><div><div><div>Collaboratori: Dott. Marco Costa</div></div></div></div></div></div></div>	<div><div>Comune di Tadasuni Via San Michele snc, 09080, Tadasuni (OR)</div><div><div>Responsabile del servizio tecnico</div><div>Geom. Graziano Piras</div></div></div>				
<div>Elaborato</div> <div>1024-RVG-09-0-IDRO</div>	<div><div>Titolo Elaborato</div><div>CARTA DEL RETICOLO IDROGRAFICO VIGENTE</div></div> <div>Scala</div> <div>1:10.000</div>				
0	Prima emissione	05/06/2024	Fanelli F. Costa M.	Lianas A. Fanelli F.	Callai F.
Rev	Descrizione	Data	Redatto	Verificato	Approvato